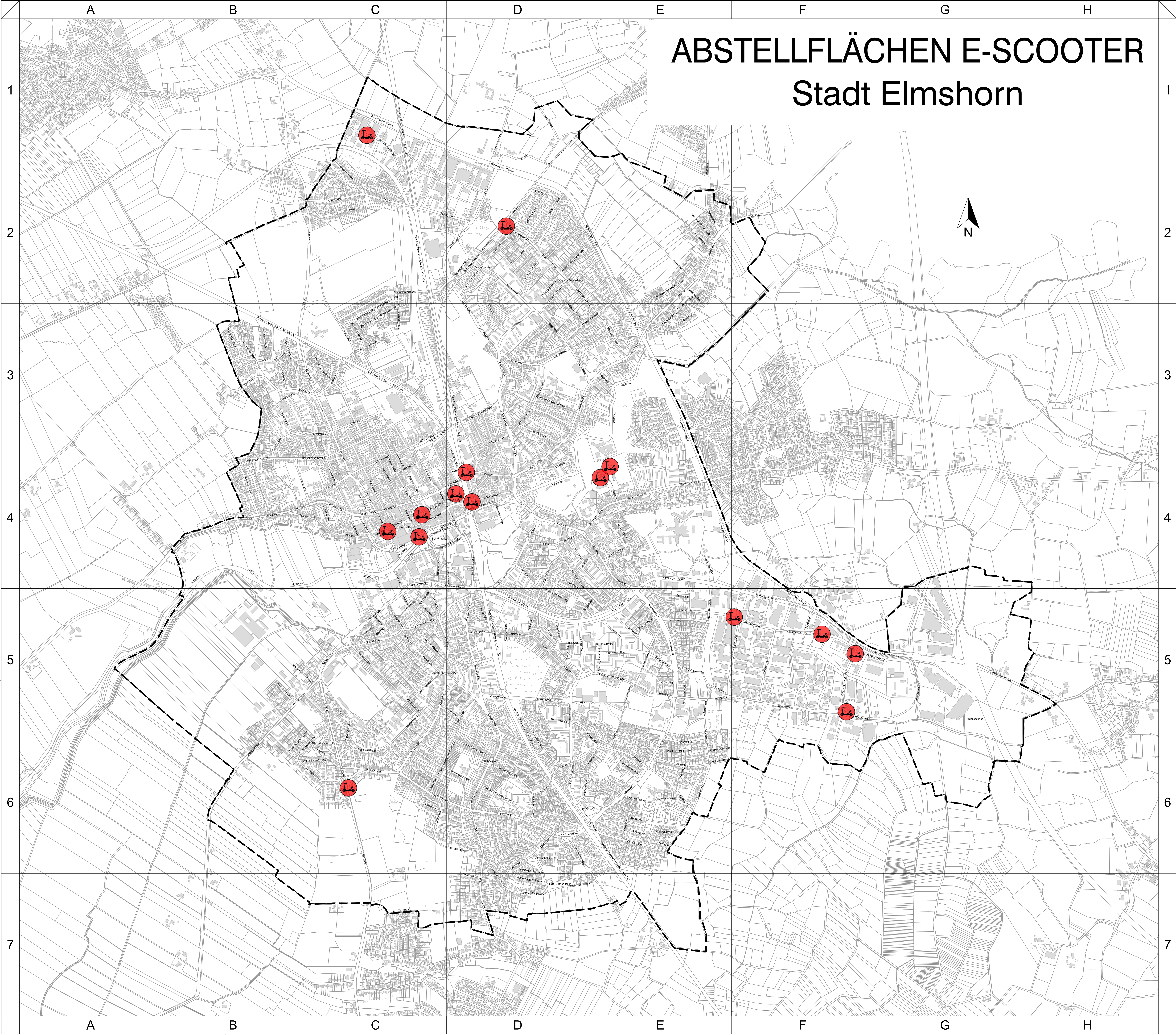




ABSTELLFLÄCHEN E-SCOOTER

Stadt Elmshorn



- Zeichenerklärung**
-  Stadtgrenze
 -  Abstellflächen für E-Scooter

STADT ELMSHORN			
Fachamt: Amt für Tiefbau und Verkehr		Schulstraße 15-17, 25335 Elmshorn	
KATASTER E-SCOOTER			
Projekt: Abstellflächen für E-Scooter			
Bestand			
Übersichtsplan		Maßstab: 1:8.500	
Standorte		Plan Nr.: 1	
bearbeitet:	Datum:	Name:	Elmshorn, den 07.07.2022
07.07.2022	07.07.2022	Albrecht	
gezeichnet:			
07.07.2022		Wulff	
geprüft:			
		Albrecht	
Verantwortung, Umsetzung, Veröffentlichung und Weitergabe an Dritte nur mit Zustimmung der Stadt Elmshorn oder zum eigenen Gebrauch. Maße sind vor Ort zu prüfen.			I. A. Albrecht
ALKIS-Grundlage Stand: 25.02.2022 © GeoBasis-DE/LVermGeo SH (www.LVermGeoSH.schleswig-holstein.de)			© Stadt Elmshorn
Luftbilder Stand April 2019			