


EIGENTUMERVERZEICHNIS												
LF. NR.	LAGE	EIGENTÜMER	KATASTER GRUND.			FLÄCHEN			MASSNAHMEN ZUR ORDNUNG DES GRUND UND BODEN UND DER BEBAUUNG			
			FL. ST.	L.B. NR.	BD. BLATT	GESM. FLÄCHE	ZUR BEBAUUNG	NEUTR.				
1	AM FRIEDHOF		18	8	855	37	1801	6758	—	—	—	KEINE MASSNAHME
2	AM FRIEDHOF		40	2260	36	1781	780	—	—	—	KEINE MASSNAHME	
3	AM FRIEDHOF		11	2382	39	1929	624	5	—	—	619	ENTEIGNUNG GEMÄSS § 85 FF BUNDESBAUGESETZ V. 23.6.1960
4	AM FRIEDHOF		12	1909	90	3513	678	9	—	—	669	ENTEIGNUNG GEMÄSS § 85 FF BUNDESBAUGESETZ V. 23.6.1960
5	AM FRIEDHOF		13	5049	179	6162	2196	6	433	2023	—	ENTEIGNUNG GEMÄSS § 85 FF BUNDESBAUGESETZ V. 23.6.1960
6	GRABEN AM FUCHSBERG		30	101	4721	1	2	1064	—	—	—	KEINE MASSNAHME
7	AM FRIEDHOF		102	2368	39	1914	46700	576	—	—	4624	ENTEIGNUNG GEMÄSS § 85 FF BUNDESBAUGESETZ V. 23.6.1960
8	KOPPELDAMM		38	1	2724	52	2384	416	—	—	—	KEINE MASSNAHME
9	GRABEN AM KOPPELDAMM		2	2	4722	1	2	108	—	—	—	KEINE MASSNAHME
10	KOPPELDAMM		3	10	4722	1	2	7307	—	—	—	KEINE MASSNAHME
11	FRIEDENSALLEE		195	2746	63	2386	416	—	—	—	—	KEINE MASSNAHME
12	FRIEDENSALLEE		196	2746	63	2386	28	7	—	—	24	ENTEIGNUNG GEMÄSS § 85 FF BUNDESBAUGESETZ V. 23.6.1960
13	FRIEDENSALLEE		197	2746	63	2386	359	34	—	—	325	ENTEIGNUNG GEMÄSS § 85 FF BUNDESBAUGESETZ V. 23.6.1960
14	FRIEDENSALLEE		198	2746	63	2386	62	62	—	—	—	ENTEIGNUNG GEMÄSS § 85 FF BUNDESBAUGESETZ V. 23.6.1960
15	ZWISCHEN KOPPELDAMM UND MOORDAMM		7	79	138	4934	7281	—	—	—	—	KEINE MASSNAHME

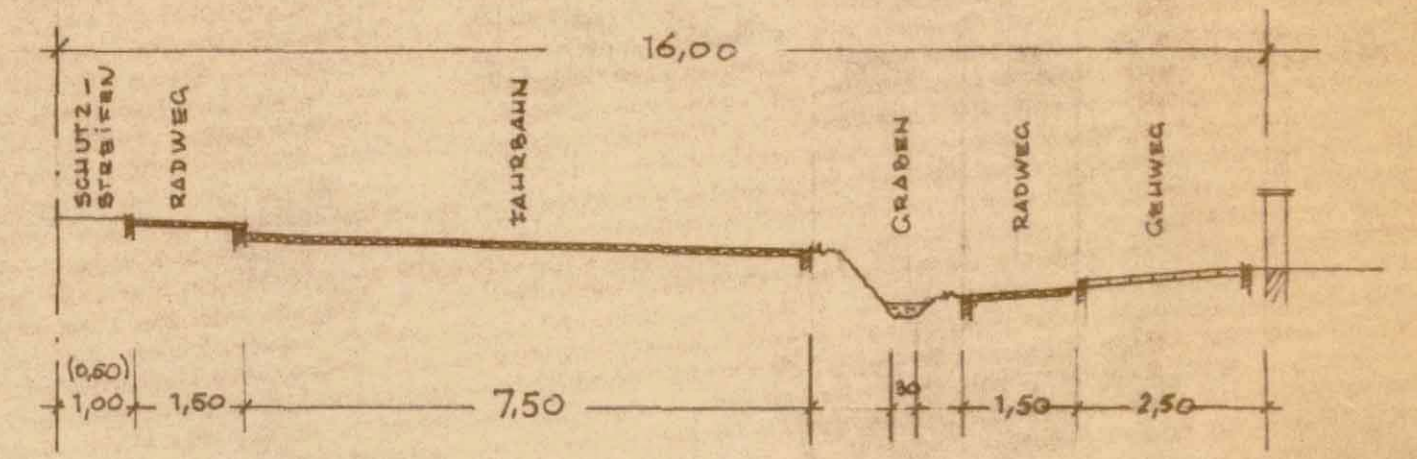
DIE KATASTERANGABEN WERDEN ALS RICHTIG BESCHENIGT!

KATASTERAMT PINNBERG  
PINNBERG, DEN 16. März 1961


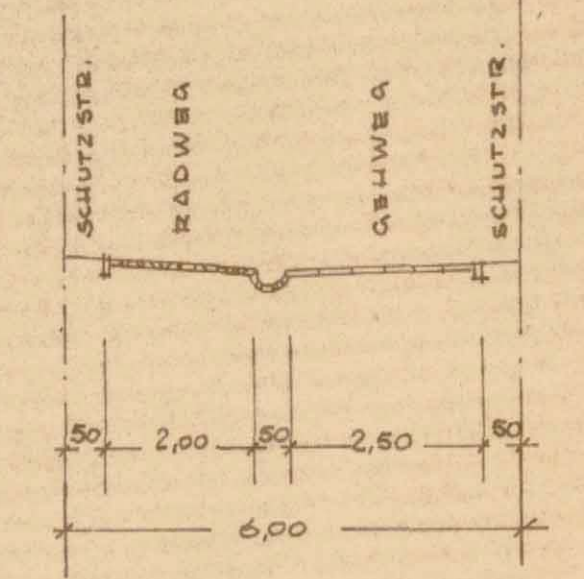


OBERREG. VERMESSUNGSRAT

STRASSENPROFIL FRIEDENSALLEE M. 1:100  
QUERSCHNITT A-B



PROFIL GEH.- u. RADWEG M. 1:100



ZEICHENERKLÄRUNG:

- GRENZE DES DURCHFÜHRUNGSGEB.
- EIGENTUMSGRENZEN
- VORH. FAHRBAHNEN
- GEPL. BÜRGERSTIEGE
- FLURGRENZEN
- GEPL. FLURSTÜCKSGRENZEN
- GEPL. FAHRBAHNEN
- GEPL. BÜRGERSTIEGE
- FLURSTÜCKSGRENZEN
- FÖRTR. " "
- GEPL. RADWEGE
- VORH. BÜRGERSTIEGE
- KEINE WOHNBAUTEN MIT GESCHOSS.
- GEPL. GEBÄUDE
- ÖFFENTL. GEBÄUDE

Aus dieser Zeichnung wurden aus Datenschutzgründen persönliche Daten entfernt.  
Die Originalfassung liegt der Stadt Elmshorn vor.  
(bearbeitet vom Amt für Stadtentwicklung im Oktober 2020)

# STADT ELMSHORN DURCHFÜHRUNGSPLAN NR. 32, TEIL I AM FRIEDHOF - MOORDAMM M. 1:1000

ENTWORFEN UND AUFGESTELLT NACH § 10 DES AUFBAUGESETZES VOM 21.5.1949  
VOM 24.8.1949  
ELMSHORN, DEN 8.2.61  
STADTVERWALTUNG  
STADT PLANUNG  
*[Signature]*  
STADT. SAURAT

DIESER PLAN IST GEM. § 2 (1) AUFBAUGESETZ VOM 21.5.1949 AM 28.2.1961 VOM STADT-VERORDNETENKOLLEGIUM BESCHLOSSEN WORDEN.  
ELMSHORN, DEN 1.3.61  
*[Signature]*  
BÜRGERRÄT

DIE DARSTELLUNG DES GEGEN- WÄRTIGEN ZUSTANDES SOWIE DIE DER FESTLEGUNGEN DER NEUEN STÄDTBAULICHEN PLANUNG WERDEN ALS RICHTIG BESCHENIGT.  
PINNBERG, DEN 16. März 1961  
KATASTERAMT  
*[Signature]*  
OBERREG. VERMESSUNGSRAT

GENEHMIGT GEMÄSS ERLASS II 340/-313/04-77.17 VOM 18.9.1961  
18.9.1961  
*[Signature]*  
Der Minister  
für Arbeit, Soziales und Vertriebene  
des Landes Schleswig-Holstein  
*[Signature]*

DIESER PLAN HAT GEMÄSS § 11 (2) DES AUFBAUGESETZES VOM 21.5.1949 IN DER ZEIT VOM 2.6.61 BIS 25.7.1961 VERBENDEGEN  
ELMSHORN, DEN 16.3.61  
*[Signature]*  
STADT. SAURAT

DIESER PLAN IST GEMÄSS § 11 (3) DES AUFBAUGESETZES VOM 21.5.1949 DURCH DAS STADTVER- ORDNETEN KOLLEGIUM DER STADT ELMSHORN AM 30.8.61 FÖRMILICH AUFGESTELLT WORDEN.  
ELMSHORN, DEN 16.3.61  
*[Signature]*  
BÜRGERMEISTER

GEÄNDERT GEMÄSS ERLASS IX 362 - 313/04 - 09.15 VOM 15.6.1961  
I.A. *[Signature]*